



EMBEDSLÆGEINSTITUTIONEN
FOR
NORDJYLLANDS AMT

TOLDBODGADE 19
9000 ÅLBORG
TELEFON (08) 161500
KONTORTID: 9-16

DEN 1. marts 1978.

J. NR. 723-4-78.

HH/gss

(bedes anført ved skrivelser
denne sag vedrørende)

Brev nr.

3804

Kommunalbestyrelsen
Kommunerne i Nordjyllands Amt.

KOMMUNALT
KONTOR
- 3 -
70-2-1

Vedrørende massebegravelsespladser under krigssituation.

Efter en drøftelse mellem Miljøministeriet, Sundhedsstyrelsen, Embedslægeforeningen og Indenrigsministeriet er der opnået enighed om etablering af sundhedssektioner ved civilregionerne, således at disse sektioner varetager civilregionernes hygiejniske beredskab, men ikke sygehusberedskab.

I de amter, hvor der er etableret embedslægeinstitution, udgør embedslægeinstitutionen vedkommende civilregions sundhedssektion.

Sundhedssektionen skal, i samarbejde med de relevante kommunale, amtskommunale og statslige myndigheder foranledige udarbejdet de nødvendige hygiejniske beredskabsplaner for katastrofesituationer, særligt omfattende Brandvæsen, Levnedsmiddelforsyning, Vandforsyning, Renovation og Begravelsesvæsen.

Civilregionen og Militæret ønsker nu fastlagt een eller flere nødbegravelsespladser i hver kommune, pladser der kan anvendes til virkelige massebegravelser i krigssituationer.

Ved placeringen af sådanne nødbegravelsespladser skal der først og fremmest tages hensyn til risikoen for grundvandsforurening (placering indenfor eksisterende og projekterede fællesvandværkers vandindvindings- og beskyttelsesområder vil således ikke kunne accepteres), men det må også sikres, at de udpegede områder har en rimelig lav grundvandsstand, hvilket indebærer, at grundvandet ved højeste grundvandsstand bør stå under normal gravdybde (ca. 2 m).

Endelig bør der ved placeringen tages hensyn til til- og frakørselsmulighederne.

Embedslægeinstitutionen bistår gerne kommunerne i dette planlægningsarbejde.


Henvendelse herom bedes rettet til den embedslæge, der normalr bistår kommunen i miljømæssige og hygiejniske spørgsmål.

Således foranlediget skal Sundhedssektionen (= Embedslæge - institutionen) venligst udbede sig konkrete forslag til placering af sådanne nødbegravelsespladser snarest belejligt og senest inden 1. okt. 1978.

Med forslaget bedes indsendt relevant kortmateriale, herunder kortudsnit i 1: 25.000, hvorpå både planlagte nødbegravelsespladser, eksisterende begravelsespladser og eksisterende og projekterede vandforsyningsanlæg samt disses indvindings- og beskyttelsesområder er indtegnede.

Endvidere bedes der for hver enkelt planlagt nødbegravelsesplads medsendt oplysning om grundvandsdybden og jordlagenes sammensætning.

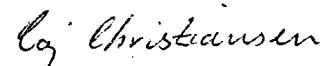
P.e.v.



Henrik Hamburger.
Kredslæge.

Tilbagesendes Embedslægeinstitutionen for Nordjyllands amt, Toldebodgade 19, 9000 Aalborg, idet meddeles at teknisk udvalg i møde den 26. d.m. har vedtaget at foreslå, at nødbegravelsespladsen placeres i område ved Rubjerg Knude og Rubjerg gl. kirkegård, jfr. vedlagte kortbilag, hvor man med rødt har angivet udvalgets forslag til placeringen.

LØKKEN-VRÅ KOMMUNE,
Teknisk udvalg,
9760 Vrå, den 29/9-1978.

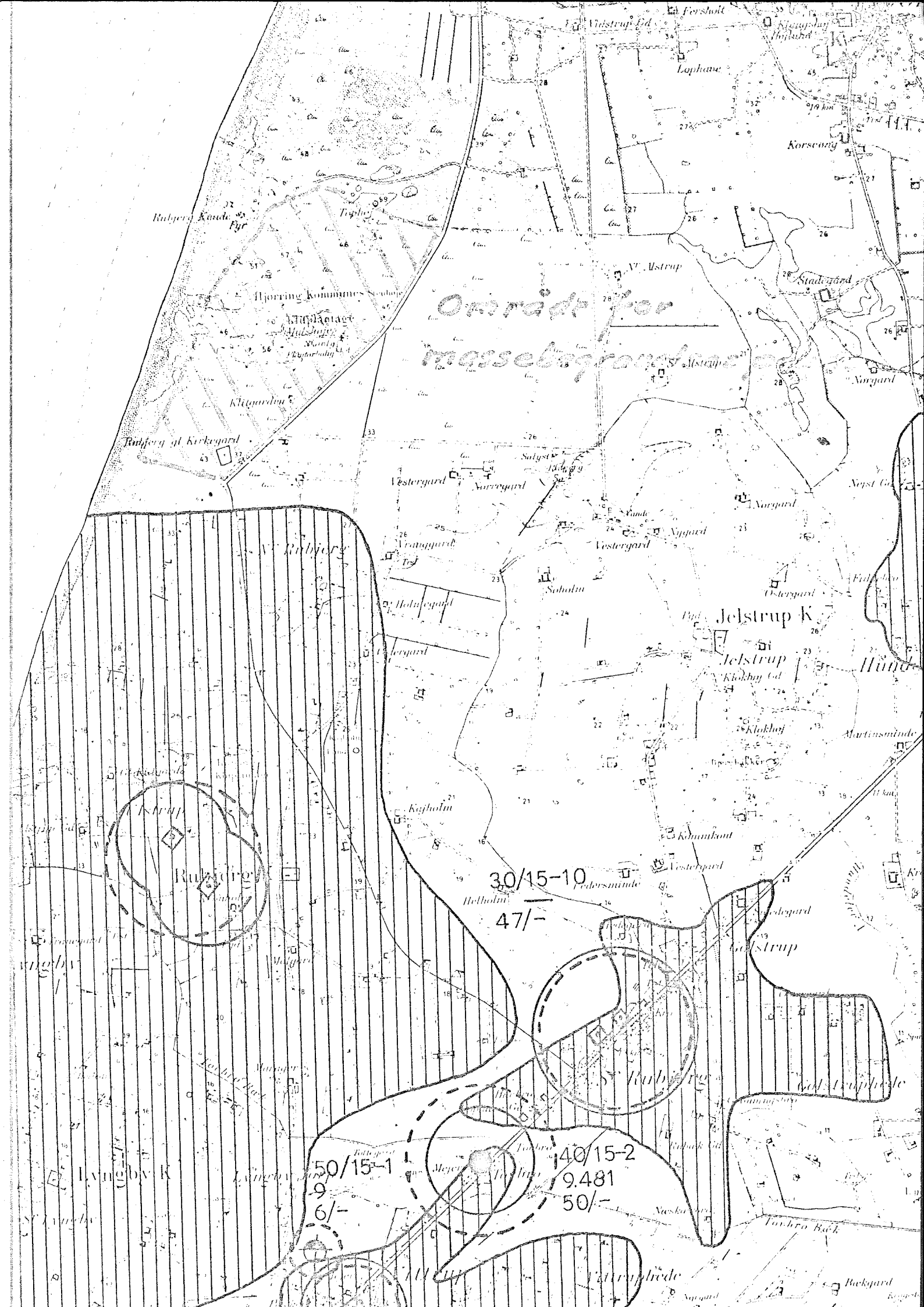

Søren Jensen
Caj Christiansen
Kommuningenlær

Embedslægeinstitutionen for Nordjyllands amt anmoder om, at kommunen fremsender konkrete forslag til placering af nødbegravelsespladser, der kan anvendes til virkelige massebegravelser i krigssituationer.

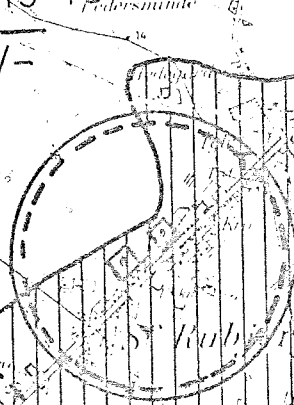

Forvaltningen synes det vil være betænkeligt at udpege konkrete arealer på nuværende tidspunkt, idet man kan forvente en beboerproteststorm fra berørte lodsejere.

I en virkelig nødsituation vil man hurtigt kunne udpege et areal under hensyn til vandindvindings- og beskyttelsesområder, idet kommunen til enhver tid vil have oversigt herover. Adgangsforholdene vil endvidere bedst kunne afgøres i det givne øjeblik, hvor et areal evt. skal tages i brug.

Indstilling: Det meddeles embedslægeinstitutionen, at kommunen ikke finder det hensigtsmæssigt på forhånd at udpege arealer til nævnte formål.



Område for
mosebeplantning



30/15-10

47/-

50/15-1

9

6/-

40/15-2

9.481

50/-

Ruhjerg Kande
Fyr

Hjørring Kommunes Skolehus

Hjørring
Kommunes
Kirked

Klitgården

Ruhjerg gl. Kirkegård

Ruhjerg

Vestergård

Nørgård

Vestergård

Nørgård

Vestergård

Nørgård

Vestergård

Nørgård

Vestergård

Nørgård

Vestergård

Nørgård

Vestergård

Nørgård

Vestergård

Nørgård

Vestergård

Nørgård

Vestergård

Nørgård

Vestergård

Nørgård

Vestergård

Nørgård

Vestergård

Nørgård

Vestergård

Nørgård

Vestergård

Nørgård

Vestergård

Nørgård

Vidstrup Gd

Lophave

Korsvang

V. Alstrup

Stadgård

Nørgård

Sølgård

Vestergård

Nørgård

Vestergård

Nørgård

Vestergård

Nørgård

Vestergård

Nørgård

Vestergård

Nørgård

Vestergård

Nørgård

Vestergård

Nørgård

Vestergård

Nørgård

Vestergård

Nørgård

Vestergård

Nørgård

Vestergård

Nørgård

Vestergård

Nørgård

Vestergård

Nørgård

Vestergård

Nørgård

Vestergård

Nørgård

Vestergård

Nørgård

Vestergård

Nørgård

Vestergård

Nørgård

Vestergård

Nørgård

Vestergård

Nørgård

Vestergård

Nørgård

Vestergård

Hø. Jelstrup K

Jelstrup

Kløkby Gd

Kløkby

Kløkby

Kløkby

Kløkby

Kløkby

Kløkby

Kløkby

Kløkby

Kløkby

Kløkby

Kløkby

Kløkby

Kløkby

Kløkby

Kløkby

Kløkby

Kløkby

Kløkby

Kløkby

Kløkby

Kløkby

Kløkby

Kløkby

Hund

Martinsmølle

Martinsmølle

Martinsmølle

Martinsmølle

Martinsmølle

Martinsmølle

Martinsmølle

Martinsmølle

Martinsmølle

Martinsmølle

Martinsmølle

Martinsmølle

Martinsmølle

Martinsmølle

Martinsmølle

Martinsmølle

Martinsmølle

Martinsmølle

Martinsmølle

Martinsmølle

Martinsmølle

Martinsmølle

Lynby K

Lynby

Lynby

Lynby

Tøjbro Bæk

Tøjbro Bæk

Tøjbro Bæk

Tøjbro Bæk

Backgård